













**Capital:** Sallent de Gállego (altitud: 1304 m)

**Latitud:** 42° 46' 21" N - **Longitud:** 0° 19' 53" O - **Posición:** Ver localización

**Zona de avisos:** Pirineo oscense

Descargar XML de la predicción detallada de Sallent de Gállego [XML](#)

vie 25	sáb 26				dom 27		lun 28		mar 29	mié 30	jue 31
18-24 h  1°C	00-06 h  1°C	06-12 h  11°C	12-18 h  9°C	18-24 h  5°C	00-12 h  100%	12-24 h  100%	00-12 h  100%	12-24 h  100%	 100%	 100%	 95%
Probabilidad de precipitación											
60%	20%	0%	0%	0%	100%	100%	100%	100%	100%	100%	95%
Cota de nieve a nivel de provincia (m)											
2000	2200				1400	800	800	1000	1000	800	1400
Temperatura mínima y máxima (°C)											
-4 / 5		0 / 13			-4 / 9		-4 / 3		-3 / 4	-4 / 3	0 / 7
Sensación térmica mínima y máxima (°C)											
-10 / 1		-3 / 13			-6 / 9		-4 / 3		-3 / 4	-4 / 3	0 / 7
Humedad relativa mínima y máxima (%)											
50 / 65		30 / 55			45 / 90		60 / 75		55 / 80	50 / 90	65 / 90
Dirección y velocidad del viento (km/h)											
N 10	N 10	C 0	NO 5	N 5	NO 20	NO 20	N 15	NO 10	O 5	NO 5	SO 5
Racha máxima (km/h)											